
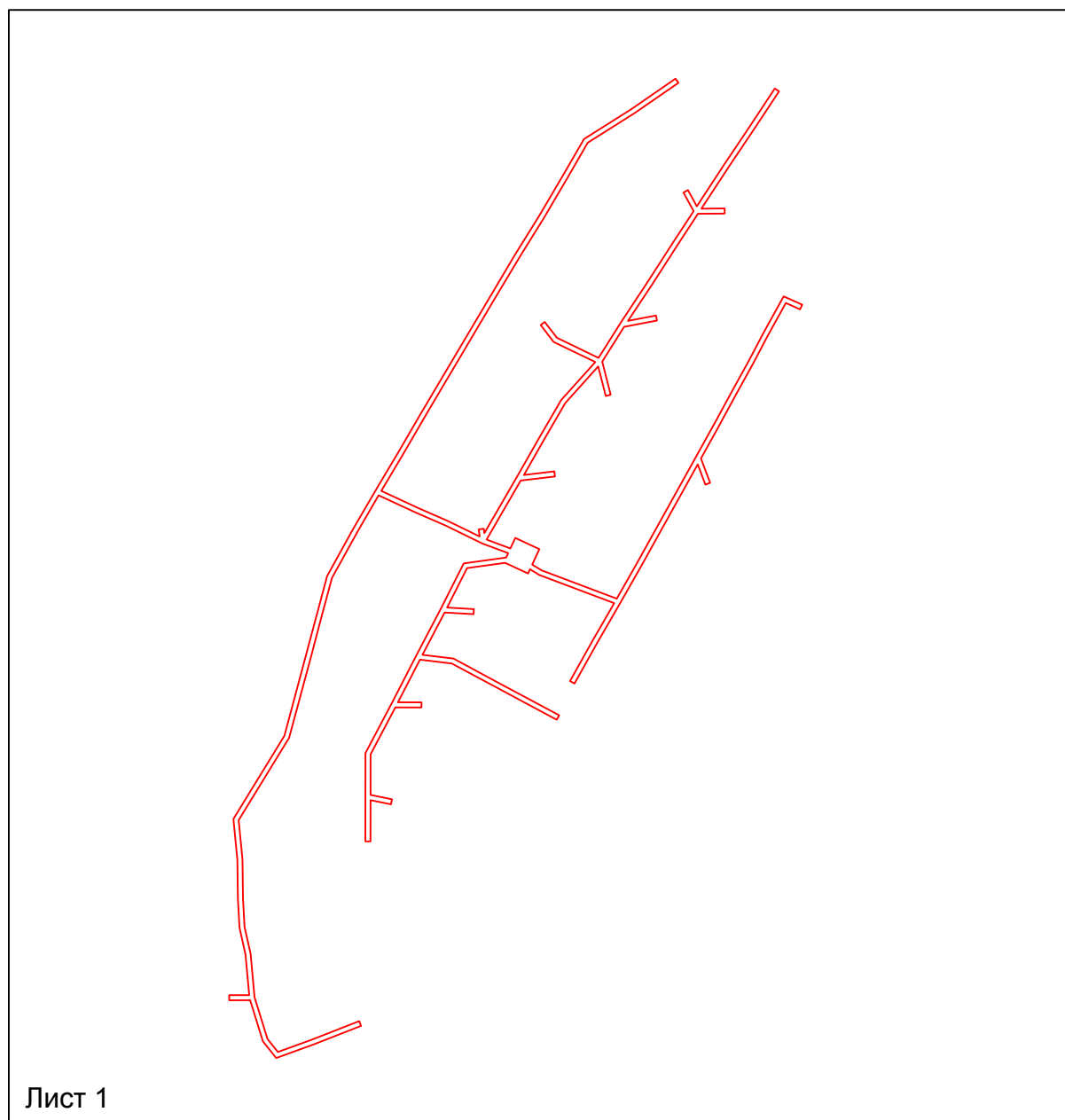
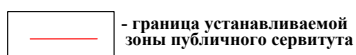


**Схема расположения границ публичного сервитута  
для размещения объекта  
ВЛ-0,4 кВ КТП-285 ф.26 ПС Раздор  
(наименование объекта землеустройства)**

**План границ объекта землеустройства  
Обзорная схема границ объекта землеустройства**



**Условные обозначения:**



- граница устанавливаемой  
зоны публичного сервитута

# Схема расположения границ публичного сервитута для размещения объекта

**ВЛ-0,4 кВ КТП-285 ф.26 ПС Раздор**  
(наименование объекта землеустройства)

## План границ объекта землеустройства



### Используемые условные знаки и обозначения:

Масштаб 1:5000

● 1	- обозначение характерной точки границы устанавливаемого публичного сервитута
—	- границы земельных участков, попадающих в зону публичного сервитута
—	- граница кадастрового квартала
30:05:050102	- номер кадастрового квартала
:94	- кадастровый номер ЗУ

—	- граница устанавливаемого публичного сервитута
—	- ось линии
с. Раздор	- наименование населенного пункта

# **Схема расположения границ публичного сервитута для размещения объекта ВЛ-0,4 кВ КТП-285 ф.26 ПС Раздор**

Каталог координат		
Площадь зоны публичного сервитута 12903 кв.м		
Обозначение характерных точек границ	Координаты, м	
	X	Y
1	2	3
166	390597.88	2235841.14
167	390584.52	2235834.93
168	390579.55	2235843.09
4	390753.75	2236007.22
5	390759.65	2236021.54
6	390784.72	2236034.72
7	390816.06	2236052.07
8	390808.89	2236068.02
9	390804.87	2236066.22
10	390810.39	2236053.96
11	390782.63	2236038.59
12	390757.57	2236025.41
13	390731.64	2236011.08
14	390704.53	2235996.34
15	390676.13	2235980.65
16	390655.13	2235988.61
17	390653.57	2235984.49
18	390671.08	2235977.85
19	390582.08	2235928.42
20	390549.68	2235909.97
21	390516.78	2235890.97
22	390481.84	2235871.46
23	390483.99	2235867.62
24	390518.95	2235887.14
25	390551.25	2235905.78
26	390575.58	2235841.15
27	390580.5	2235833.06
28	390576.85	2235831.36
29	390586.04	2235811.6
30	390581.52	2235778.73
31	390547.42	2235761.51
32	390546.12	2235784.59
33	390541.72	2235784.34
34	390543.13	2235759.32
35	390506.66	2235740.18
36	390503.38	2235766.97
37	390481.82	2235806.95
38	390454.43	2235858.23
39	390450.55	2235856.16
40	390499.12	2235765.61
41	390502.49	2235738.01
42	390465.63	2235719.05
43	390465.56	2235739.34
44	390461.16	2235739.33
45	390461.24	2235716.78
46	390420.71	2235695.38
47	390385.68	2235695.38
48	390381.87	2235713.89
49	390377.56	2235713.01
50	390381.19	2235695.38
51	390345.54	2235695.3
52	390345.55	2235690.9
53	390421.8	2235690.98
54	390465.65	2235714.12
55	390507.23	2235735.51

Каталог координат		
Площадь зоны публичного сервитута		
Обозначение характерных точек границ	Координаты, м	
	X	Y
1	2	3
56	390547.69	2235756.72
57	390585.57	2235775.84
58	390590.6	2235812.44
59	390594.46	2235814.23
60	390602.72	2235791.96
61	390618.17	2235760.27
62	390629.41	2235734.52
63	390644.33	2235702.35
64	390644.15	2235702.25
65	390613.51	2235684.39
66	390573	2235662.02
67	390540.3	2235653.2
68	390505.26	2235644.02
69	390434.96	2235625.07
70	390363.88	2235581.46
71	390329.87	2235584.77
72	390296.59	2235585.23
73	390271.66	2235586.57
74	390248.72	2235591.75
75	390210.97	2235595.2
76	390175.01	2235606.37
77	390163.72	2235615.34
78	390174.34	2235644.59
79	390190.4	2235685.59
80	390186.3	2235687.2
81	390170.22	2235646.15
82	390158.5	2235613.87
83	390172.91	2235602.41
84	390208.43	2235591.38
85	390208.38	2235573.34
86	390212.78	2235573.33
87	390212.83	2235590.59
88	390248.04	2235587.4
89	390271.05	2235582.2
90	390296.44	2235580.84
91	390329.63	2235580.37
92	390364.91	2235576.94
93	390436.72	2235620.98
94	390574.66	2235657.91
95	390615.68	2235680.57
96	390649.99	2235700.6
97	390681.68	2235719.43
98	390717.1	2235740.03
99	390851.98	2235820.07
100	390885.24	2235840.77
101	390920.42	2235861.45
102	390951.91	2235879.65
103	390977.6	2235920.33
104	391004.06	2235958.71
105	391000.44	2235961.21
106	390973.92	2235922.75
107	390948.76	2235882.92
108	390918.21	2235865.26
109	390882.97	2235844.53
110	390849.69	2235823.83

Каталог координат		
Площадь зоны публичного сервитута		
Обозначение характерных точек границ	Координаты, м	
	X	Y
1	2	3
111	390813.63	2235802.28
112	390714.87	2235743.83
113	390679.45	2235723.23
114	390648.13	2235704.61
115	390633.43	2235736.33
116	390622.17	2235762.11
117	390608.77	2235789.6
118	390614.93	2235788.77
119	390615.52	2235793.13
120	390611.7	2235793.64
121	390661.23	2235822.32
122	390694.94	2235841.54
123	390726.64	2235859.99
124	390759.44	2235889.46
125	390776.78	2235853.45
126	390791.34	2235842.26
127	390794.02	2235845.75
128	390780.29	2235856.3
129	390762.98	2235892.24
130	390793.79	2235911.62
131	390829.29	2235935.14
132	390862.35	2235956.39
133	390889.68	2235974.32
134	390905.73	2235965.57
135	390907.83	2235969.43
136	390893.85	2235977.05
137	390930.13	2236000.86
138	390961.47	2236021.89
139	390995.53	2236044.39
140	390993.11	2236048.06
141	390959.04	2236025.56
142	390927.69	2236004.52
143	390891.81	2235980.98
144	390891.99	2236001.14
145	390887.59	2236001.18
146	390887.39	2235978.08
147	390859.96	2235960.08
148	390826.89	2235938.82
149	390794.93	2235917.66
150	390799.51	2235941.82
151	390795.19	2235942.64
152	390789.82	2235914.3
153	390759.77	2235895.43
154	390731.18	2235902.71
155	390730.09	2235898.45
156	390755.61	2235891.95
157	390724.04	2235863.56
158	390692.75	2235845.36
159	390661.87	2235827.76
160	390664.99	2235854.07
161	390660.62	2235854.58
162	390657.12	2235825.03
163	390606.14	2235795.52
164	390598.46	2235816.1
165	390607.56	2235820.33